



Les Cèdres
Quelques dates
..... quelques faits de l'histoire

PAR

M. Jean-Marie Léger,
chercheur en histoire régionale

Quelques dates ...

Quelques faits de l'histoire de Les Cèdres

Il y a trois siècles, les voyageurs français parcourant la région montréalaise donnèrent aux rapides et aux terrains avoisinant ce lieu le nom descriptif « Les Cèdres » à cause de l'abondance de ces conifères.

Aussi passèrent et s'arrêtèrent ici à cause des rapides et du portage Cavalier de la Salle, les gouverneurs de Courcelles, Frontenac, de la Barre, et de nombreux personnages illustres avant même que ces terres ne soient concédées.

- 1700 - Signature du Traité de Paix avec les Iroquois.**
Ce traité de fin d'agression permit le défrichage de cette région riveraine du Saint-Laurent.
- 1702 -** Le gouverneur Callières concède à l'officier Pierre-Jacques de Joybert, chevalier et seigneur de Soulanges un territoire de quatre lieues de terre de front sur une lieue et demie de profondeur au plus étroit. Cette étendue de terrain comprend les paroisses des Cascades, des Cèdres, de Coteau-du-Lac et de Saint-Clet.
- 1703 - Décès du chevalier de Soulanges.**
La seigneurie est alors administrée par Madame de Soulanges, née Marie-Anne Bécard de Granville jusqu'en 1728 date où le chevalier Paul-Joseph Lemoyne de Longueuil épouse Geneviève, fille du premier seigneur.
- 1717 -** En l'absence de la seigneuresse, le capitaine Philippe Delisle administre la seigneurie et distribue des terres aux colons. Parmi les familles pionnières apparaissent les noms suivants : Delisle, Duquet, Drouillard, Chenier, Fortier, Gallien, Gauthier, Genu, Henault, Mallette, Perodeau, Proulx, Sedilot, Souchereau, etc.
- 1721 -** 3 mai : Passage de l'historien Charlevoix.

1728 - Construction de la première chapelle aux cascades (endroit submergé par la suite des travaux d'excavation pour le canal d'amenée du Pouvoir. Cette chapelle qui relevait du curé de Ste-Anne fut dédiée à Saint-Joseph, patron du seigneur de Longueuil, époux de Geneviève de Soulanges.

1734 - Le chevalier de Longueuil obtint un prolongement de la seigneurie par une nouvelle concession de terres. Cette addition connue sous le nom de seigneurie de la Nouvelle-Longueuil forma plus tard les paroisses de Saint-Polycarpe, Saint-Zotique, Saint-Télesphore, Coteau-Landing, Coteau-Station et Rivière Beaudette.

1735 - Construction du Manoir « fortifié » du seigneur de Longueuil près de la Pointe du Moulin (partie immergée du lot 343).

- Établissement d'une mission confiée aux Récollets;
- Naissance de Marie-Geneviève, fille du seigneur Paul-Joseph Lemoine de Longueuil et de Geneviève de Soulanges. Elle épousa en 1802 Louis-Lienard Villemonde de Beaujeu. Leurs descendants hériteront plus tard de la Seigneurie.

1738 - Naissance au Manoir de Soulanges de Joseph-Dominique Emmanuel de Longueuil qui succédera à son père comme seigneur.

1752 - Commencement de la tenue des registres des Cèdres.

1755 - Le lieutenant de marine Joseph-Dominique de Longueuil participe à la bataille de Carillon avec quelques miliciens recrutés dans sa seigneurie.

1766 - Décès des seigneuses Anne Bécard de Grandville, veuve de Pierre-J. de Soulanges et de sa fille, Geneviève, épouse du chevalier de Longueuil.

- Environ 300 familles vivent dans la seigneurie de Soulanges.

1767 - M. Pierre Denault, futur évêque de Québec, devint le premier curé en titre de la paroisse Saint-Joseph de Soulanges dont le territoire couvrait les comtés de Soulanges, Vaudreuil, Beauharnois et Huntingdon.

1774 - Invasion américaine.

1775 - Le chevalier Paul-Joseph de Longueuil passe en France et laisse à son fils le colonel Joseph-Dominique-Emmanuel, les seigneuries de Soulanges, de la Nouvelle-Longueuil et de Pointe-à-l'Original.

- Pour lutter contre les Américains, le colonel de Longueuil forme un régiment de volontaires qu'il entretiendra à ses frais.

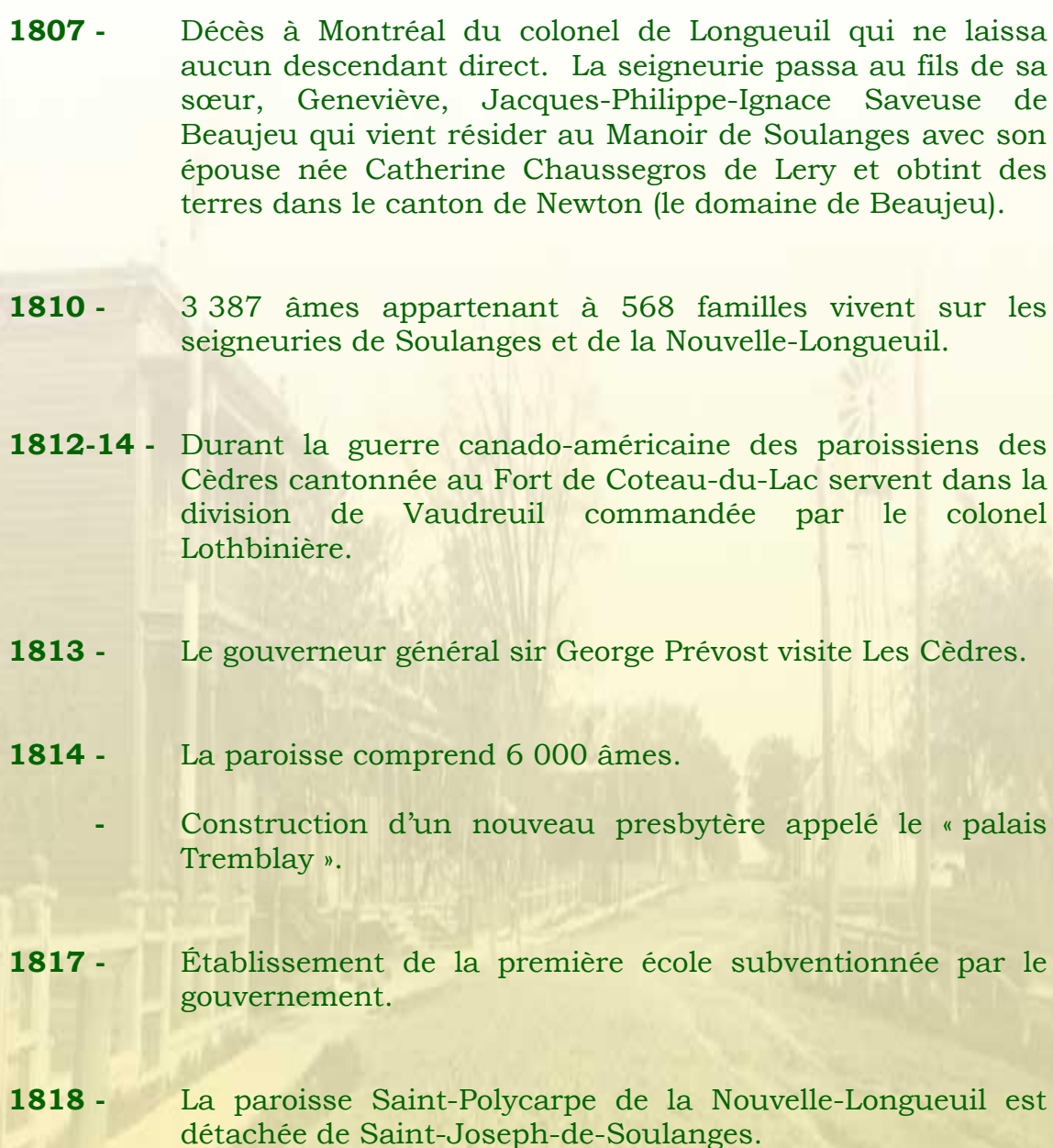
1776 - Avril : L'armée américaine d'Arnold occupe le fort des Cèdres.


- 17 mai : L'armée canadienne du chevalier de Lorimier attaque les américains retranchés au fort.
- 19 mai : Capitulation des américains du Major Butterfield.

1779 - Le Capitaine William Twiss fit creuser le canal des Cèdres, un des quatre tronçons du canal du Saint-Laurent. Les trois autres étant ceux des Cascades, la Roche fendue et Coteau-du-Lac.

1780 - Destruction par le feu de la première église et du presbytère (situés en la partie immergée du lot 341).

- Construction de la nouvelle église de 75 bancs et du presbytère sur un terrain donné par le seigneur de Longueuil (emplacement actuel).

- 
- 1796 -** La voirie était sous la direction du grand voyer et d'inspecteurs de paroisses ou sous-voyers.
- La police des campagnes était confiée aux capitaines des côtes et au juge de paix du comté.
- 1800 -** Première visite pastorale aux Cèdres de Mgr Pierre Denault, évêque de Québec et ancien curé.
- 1807 -** Décès à Montréal du colonel de Longueuil qui ne laissa aucun descendant direct. La seigneurie passa au fils de sa sœur, Geneviève, Jacques-Philippe-Ignace Saveuse de Beaujeu qui vient résider au Manoir de Soulanges avec son épouse née Catherine Chaussegros de Lery et obtint des terres dans le canton de Newton (le domaine de Beaujeu).
- 1810 -** 3 387 âmes appartenant à 568 familles vivent sur les seigneuries de Soulanges et de la Nouvelle-Longueuil.
- 1812-14 -** Durant la guerre canado-américaine des paroissiens des Cèdres cantonnée au Fort de Coteau-du-Lac servent dans la division de Vaudreuil commandée par le colonel Lothbinière.
- 1813 -** Le gouverneur général sir George Prévost visite Les Cèdres.
- 1814 -** La paroisse comprend 6 000 âmes.
- Construction d'un nouveau presbytère appelé le « palais Tremblay ».
- 1817 -** Établissement de la première école subventionnée par le gouvernement.
- 1818 -** La paroisse Saint-Polycarpe de la Nouvelle-Longueuil est détachée de Saint-Joseph-de-Soulanges.

- 
- 1831 -** Élargissement du canal de la Pointe-du Moulin.
- 1832 -** Un territoire comprenant les paroisses actuelles de St-Ignace de Coteau-du-Lac et de Saint-Clet est détaché de Saint-Joseph-de-Soulanges.
- Épidémie de chorela – 247 sépultures en cette année.
- 1833 -** 18 mars : Érection canonique de la paroisse de Saint-Joseph-de-Soulanges
- La fabrique achète un terrain le long de la rue St-Paul pour la construction de deux écoles.
- 1837 -** Malgré le voisinage « gênant » des militaires loyaux de Coteau-du-Lac et la présence au milieu d’eux d’un seigneur bureaucrate, de nombreuses personnes des Cèdres manifestent leur sympathie aux Patriotes dont les plaintes sont justifiées.
- 1838 -** Arrestation et procès de l’un des patriotes les plus actifs de la région de Soulanges, Joseph Wattier dit Lanoue, cultivateur et marchand des Cèdres, dont la maison et les bâtiments furent pillés et incendiés par les troupes de répression.
- 1841 -** Ouverture du Couvent (Pensionnat) dirigé par les Seigneurs de la Congrégation Notre-Dame-de Montréal.
- 1842 -** **1^{er} lundi de janvier**
Élections des commissaires d’école : M. le curé Magloire Blanchet, président et MM A. Roy, A. Berthelot, A. Dubois, P. Hays, P. Masson et P. Wattier.
- No. 1 - École des garçons (34 élèves)
M. B. Joassim de Landrecie
 - No. 2 - École des filles (60) élèves
Srs St-Théodore et Ste-Clothilde, C.N.D.

1843 - L'ancien curé François-Norbert Blanchet est sacré évêque en charge de l'Orégon.

1845 - 1^{er} juillet : M. François Sauvé est élu premier maire.

- L'ouverture du (vieux) canal de Beauharnois rend désuet le petit canal des Cèdres.

1846 - L'ancien curé Angustin-Magloire Blanchet devint évêque de Nasqually dans l'ouest américain.

1847 - 12 novembre : Décret d'érection du territoire de la paroisse de Saint-Joseph-de-Soulanges; étendue bornée comme suit :

■ vers le nord par la seigneurie de Vaudreuil;

■ au sud-ouest par la côte St-Dominique et la côte St-Emmanuel, de là, courant sud-ouest, le long de la ligne qui court jusqu'à la profondeur des terres qui se trouvent bornées par le fleuve St-Laurent, jusqu'au lot no. 29 maintenant occupé par Dominique Montpetit dit Potvin inclusivement, et enfin au sud et sud-est par le fleuve St-Laurent.

1849 - Établissement des exercices spirituels du mois de Saint-Joseph.

1852 - Population de 2 043 habitants.

- 1^{er} décembre : Proclamation de l'érection municipale du Village de Saint-Joseph-de-Soulanges. Étendue du territoire comme suit :

■ par devant et au sud-est par le fleuve St-Laurent;

■ au nord-ouest par les terres de J-Bte Sauvé, Pr Giroux et F.-X. Valade;

- au nord-est par la ligne sud-ouest de la terre de Eleazer Hays, jr. Partant de la rue St-Joseph, à sa profondeur, 10 arp. 9 perches, et de la dite rue au susdit fleuve par les emplacements d'ant. Normand et Hyac. Coultée, 5 arp.; ledit village mesurant 15 arpents et 9 perches sur la ligne nord-est sur une largeur d'environ 4 arpents et 9 perches.

1853 - Janvier : Élection du premier conseil du Village.

Maire : M. Alexandre Roy
Conseillers : M. Dominique Charest
M. Pierre Giroux
M. François Desparois
M. Thomas Nowson
M. Eucher Giroux
M. David Coultée
Secrétaire : M. Odilon Aymond.

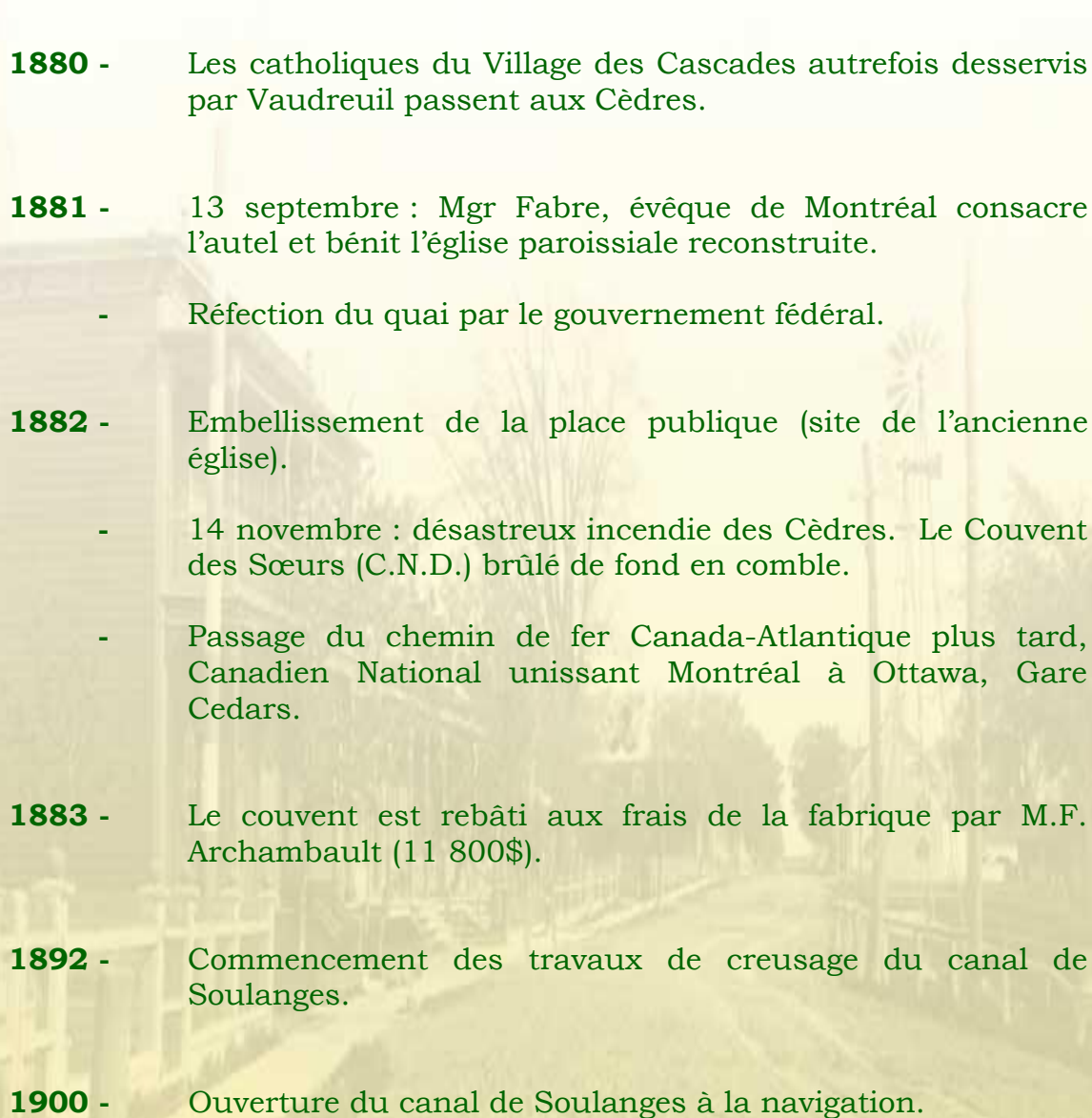
- Construction de la sacristie


1854 - Un fléau de sauterelles dévaste les récoltes.

- Abolition du régime seigneurial. Fin des pouvoirs civils des seigneurs de Soulanges qui verront leurs responsabilités exercées par les municipalités et les agents du gouvernement mais conserveront leurs rentes jusqu'au rachat de celles-ci.
- Avec l'abolition du régime seigneurial, le conseil municipal voit augmenter ses responsabilités. Il devient un petit gouvernement qui assure au peuple l'indépendance, l'initie aux affaires publiques et aux rouages administratifs.

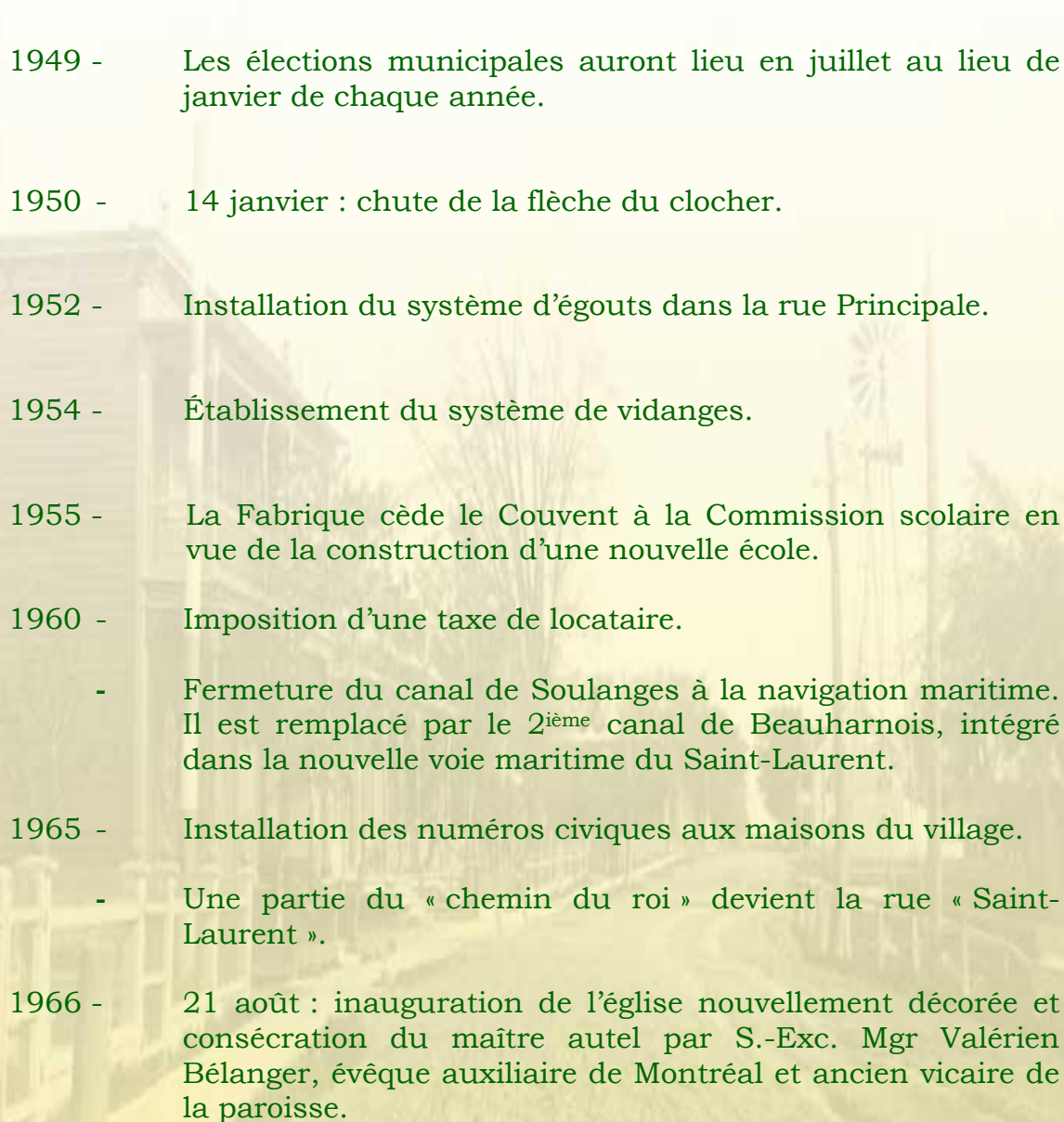
1856 - Ouverture de l'école anglaise dirigée par M. Decoyne. Ouverture des écoles des Rangs St-Dominique et Saint-Louis.

1864 - Juillet : ouragan terrible.

- 
- 1869** - Départ du zouave Cyprien Coutlée qui fit partie du premier détachement des zouaves pontificaux canadiens envoyé à Rome pour défendre S.S. Pie IX.
- 1877** - La paroisse de Saint-Joseph-de-Soulanges cède une partie de son territoire en vue de la fondation de la paroisse de Saint-Lazare (haut de Saint-Dominique et celui de Saint-Féréol).
- Épidémie de la petite vérole : 91 sépultures.
- 1880** - Les catholiques du Village des Cascades autrefois desservis par Vaudreuil passent aux Cèdres.
- 1881** - 13 septembre : Mgr Fabre, évêque de Montréal consacre l'autel et bénit l'église paroissiale reconstruite.
- Réfection du quai par le gouvernement fédéral.
- 1882** - Embellissement de la place publique (site de l'ancienne église).
- 14 novembre : désastreux incendie des Cèdres. Le Couvent des Sœurs (C.N.D.) brûlé de fond en comble.
 - Passage du chemin de fer Canada-Atlantique plus tard, Canadien National unissant Montréal à Ottawa, Gare Cedars.
- 1883** - Le couvent est rebâti aux frais de la fabrique par M.F. Archambault (11 800\$).
- 1892** - Commencement des travaux de creusage du canal de Soulanges.
- 1900** - Ouverture du canal de Soulanges à la navigation.

- 
- 1901 -** Juillet : la municipalité scolaire des Cascades a été détachée de l'ancienne municipalité scolaire de Saint-Joseph-des-Cèdres.
- 1903 -** Février : établissement de la desserte des Cascades. La chapelle est placée sous le patronage de Saint-Pierre en souvenir du premier curé résidant des Cèdres, M. Pierre Denault, plus tard évêque de Québec.
- 1904 -** La municipalité scolaire de Saint-Émile du rang St-Féréol a été séparée de celle de Saint-Joseph-des-Cèdres.
- 18 juillet : incorporation de la compagnie Cedar's Rapids.
- 1906 -** Juillet : la municipalité scolaire de Saint-Dominique (des Cèdres) a été détachée de l'ancienne municipalité scolaire de St-Joseph-des-Cèdres.
- 1908 -** **La commission scolaire St-Laurent-des-Cèdres**
En 1900, à la suite de contestation au sujet de l'école du rang St-Grégoire, les gens du village se séparaient de ceux de Saint-Grégoire et formaient la nouvelle municipalité scolaire de St-Laurent-des-Cèdres. Cette séparation dura jusqu'en 1923.
- Construction du presbytère.
- 1909 -** M. Hilaron Denis construit un aqueduc au village. Cette entreprise privée sera achetée par le village en 1923.
- 1912 -** Commencement des travaux de creusage de canalisation et de construction de bâtisses du Pouvoir sur les lots 345 et 343. Emploi de 2 000 hommes.
- Le conseil accorde à M. Archibald de Léry-McDonald de Rigaud, une franchise avec privilège exclusif de construire et d'opérer un aqueduc dans les limites de la municipalité.
 - Construction de la salle publique où se tiennent diverses assemblées.

- 
- 1913** - Macadamisation des rues du village.
- 1915** - Installation de la lumière électrique pour éclairer le village.
- 1915-24** - Installation des turbines au Pouvoir.
- 1917** - Érection du Monument au Sacré-Cœur.
- 1918** - Épidémie de la grippe espagnole.
- 1919-22** - Construction des trottoirs en béton du village.
- 1922** - Le maire et les conseillers sont élus au scrutin secret.
- 1923** - Installation du système d'aqueduc municipal à la suite de l'acquisition de l'aqueduc de M. Dorion Denis.
- 1926** - Dernières bâtisses du Pouvoir terminées. Emploi d'un personnel de 65 hommes.
- 1929** - La Gatineau Electric L & Co. Fournit l'énergie électrique pour la lumière à la Municipalité et aux résidants.
- 1931** - Les Frères du Sacré-Cœur prennent charge de l'École Supérieure Rémillard.
- 1932** - La Fabrique prête au musée de la province, le vieil autel de bois de la sacristie considéré comme un objet d'art. Cet autel antique sera vendu au musée le 15 mai 1958.

- 
- 1941 -** Le gouvernement du Canada acquiert des lots dans les rangs St-Dominique et St-Féréol pour fins militaires.
- Fête du Centenaire du Couvent, propriété de la fabrique, dirigée par les Religieuses de la Congrégation Notre-Dame.
- 1944 - Salle paroissiale sur un terrain loué de la Fabrique.
- 1945 - Dommages causés par le feu au chemin couvert de l'église.
- 1949 - Les élections municipales auront lieu en juillet au lieu de janvier de chaque année.
- 1950 - 14 janvier : chute de la flèche du clocher.
- 1952 - Installation du système d'égouts dans la rue Principale.
- 1954 - Établissement du système de vidanges.
- 1955 - La Fabrique cède le Couvent à la Commission scolaire en vue de la construction d'une nouvelle école.
- 1960 - Imposition d'une taxe de locataire.
- Fermeture du canal de Soulanges à la navigation maritime. Il est remplacé par le 2^{ième} canal de Beauharnois, intégré dans la nouvelle voie maritime du Saint-Laurent.
- 1965 - Installation des numéros civiques aux maisons du village.
- Une partie du « chemin du roi » devient la rue « Saint-Laurent ».
- 1966 - 21 août : inauguration de l'église nouvellement décorée et consécration du maître autel par S.-Exc. Mgr Valérien Bélanger, évêque auxiliaire de Montréal et ancien vicaire de la paroisse.

- La Municipalité aménage un parc sur le terrain face à l'église et au couvent.
- 1966 - 16 juillet : dévoilement des armoiries de la Municipalité du village dressées par M. Jean-Marie Léger.
- La Municipalité du village de Saint-Joseph-de-Soulanges devient la Corporation municipale du village Les Cèdres.

